

7635000

7634000















7633000

243000

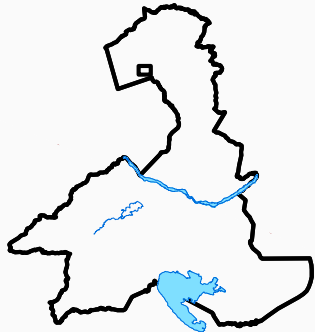
244000

245000

18º DISTRITO  
SANTA MARIA

-  Cursos D'água
-  Brejos
-  Curvas de Nível
-  Divisa Distrital
-  Perímetro Urbano Proposto
-  Rodovia Federal
-  Rodovia Federal Projetada
-  Rodovia Estadual
-  Rodovia Municipal
-  Ferrovia em Operação
-  Ferrovia Desativada
-  Faixa de Domínio de Rodovia e Ferrovia
-  Faixa marginal de Cursos d'água
-  Macrozona de Preservação

Planta de Localização



Base Cartográfica: AMPLA / IBGE / FUNDENOR / PMCG / IBAM



PREFEITURA MUNICIPAL DE CAMPOS DOS GOYTACAZES-RJ  
SECRETARIA DE PLANEJAMENTO  
PROJETO DE LEI DOS PERÍMETROS URBANOS

MAPA 25: Murundu

Escala:

1:10,000

Data:

março/2007

Base de Dados em  
Edição pela SECPLAN